

ENERO 2015

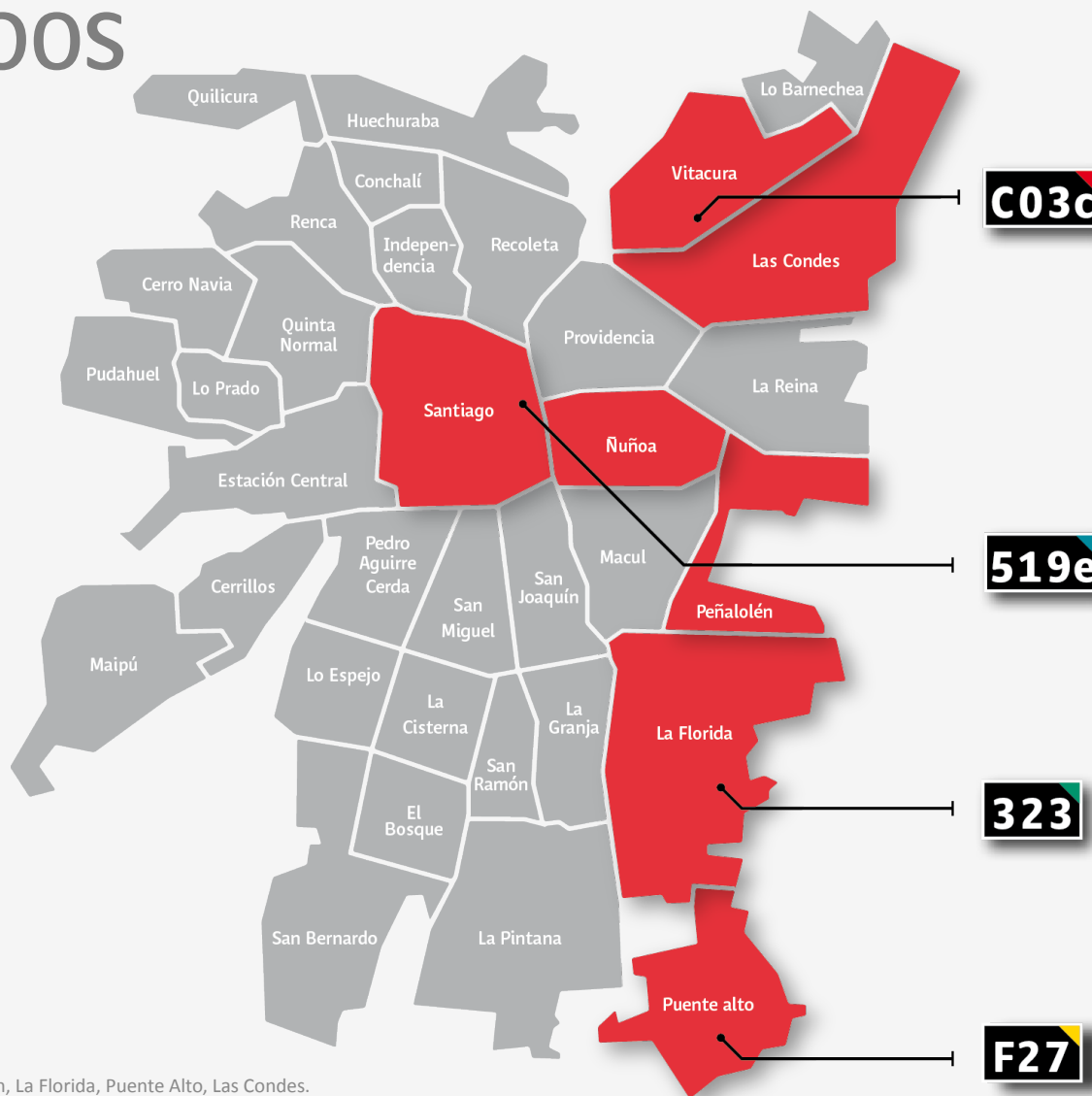
CAMBIOS PLAN DE OPERACIONES



4

NUEVOS
RECORRIDOS

NUEVOS RECORRIDOS

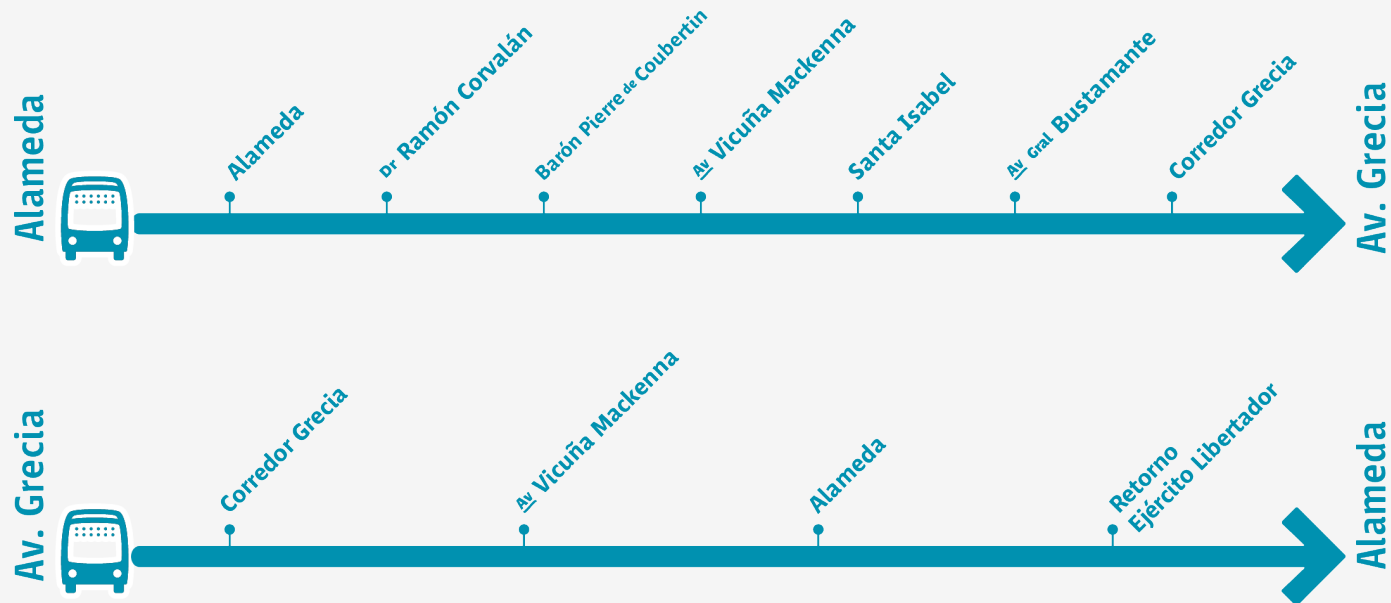


Comunas beneficiadas: Peñalolén, La Florida, Puente Alto, Las Condes.

519e

Av Grecia

Alameda



Por una solicitud de vecinos de la comuna de Peñalolén, que requieren mejorar los tiempos de viaje y cumplir con servicios directos, se implementará este nuevo recorrido expreso que llegará al centro de Santiago transitando por el corredor Grecia, Vicuña Mackenna y Alameda. Apoya al servicio crítico 506.

MEBUS



Este nuevo recorrido busca conectar directamente a los vecinos de La Florida al centro neurálgico de la comuna y a las estaciones de Metro Rojas Magallanes y Vicente Valdés e Intercambio Modal.

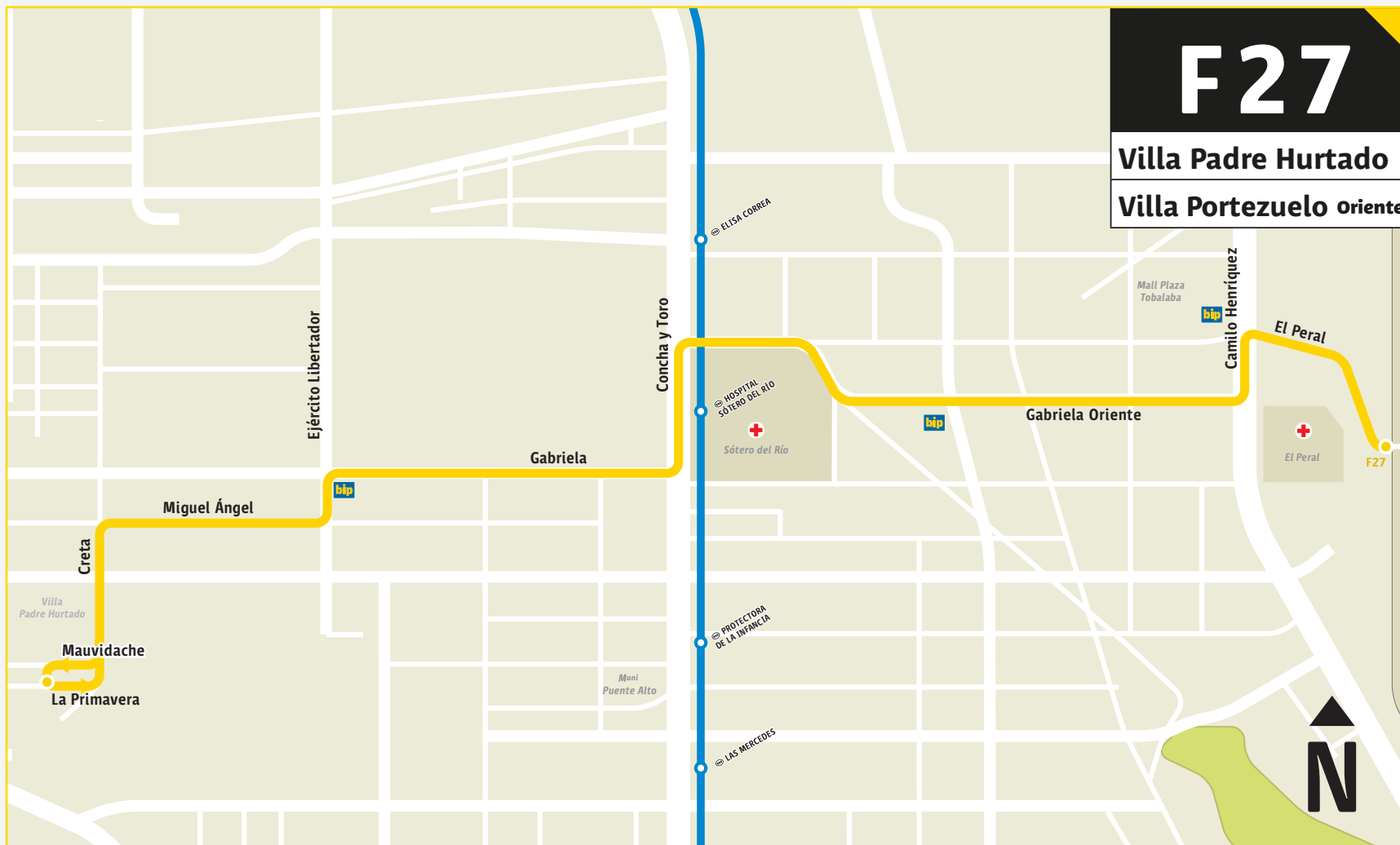




C03c
Lo Gallo
Vital Apoquindo

Se trata de un nuevo servicio que iniciará el recorrido en Nueva Bilbao hasta Rotonda Lo Gallo, pasando por Metro Los Dominicos y el Mall Alto Las Condes en horario punta, reforzando la alternativa existente dado la alta demanda de usuarios del sector oriente de la capital, aumentando la capacidad.

Redbus Urbano



Este nuevo servicio, que funcionará en horario punta, recorrerá el sector de Portezuelo oriente en Puente Alto, transitando por Av. El Peral, Camilo Henríquez, Concha y Toro, Gabriela, Ejército Libertador y Av. Primavera, y cubrirá un nuevo punto importante, acercando a los vecinos a la estación de Metro Sótero del Río.

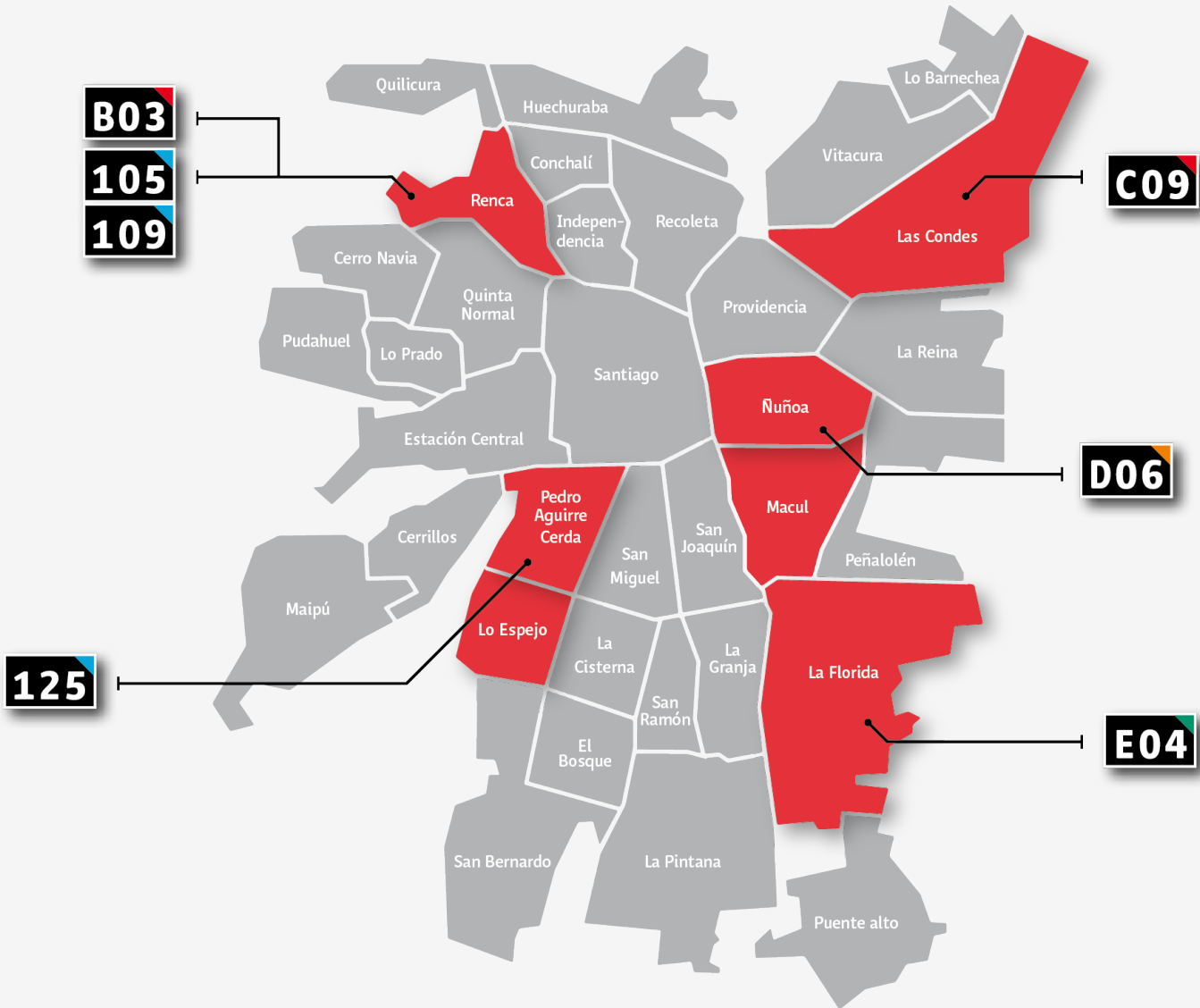


6

EXTENSIONES

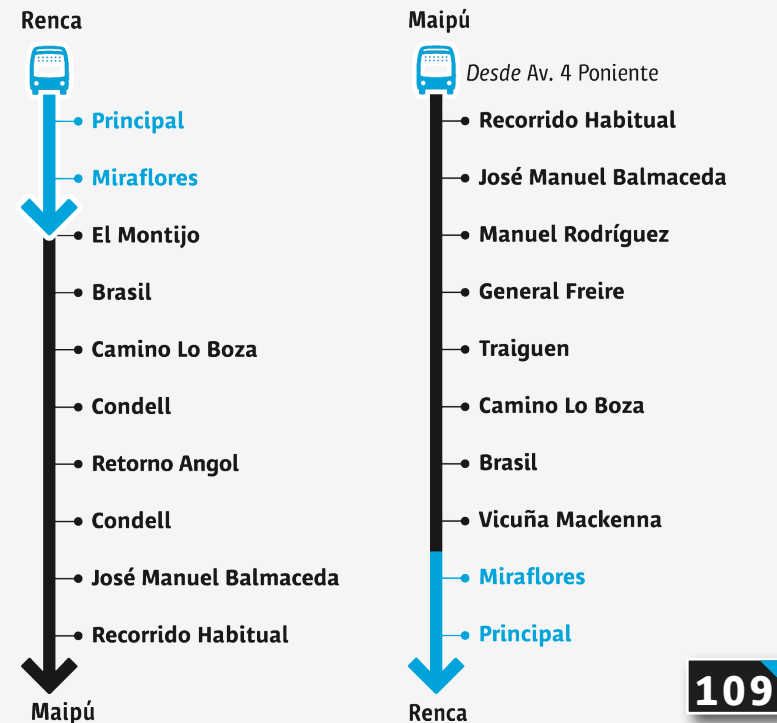
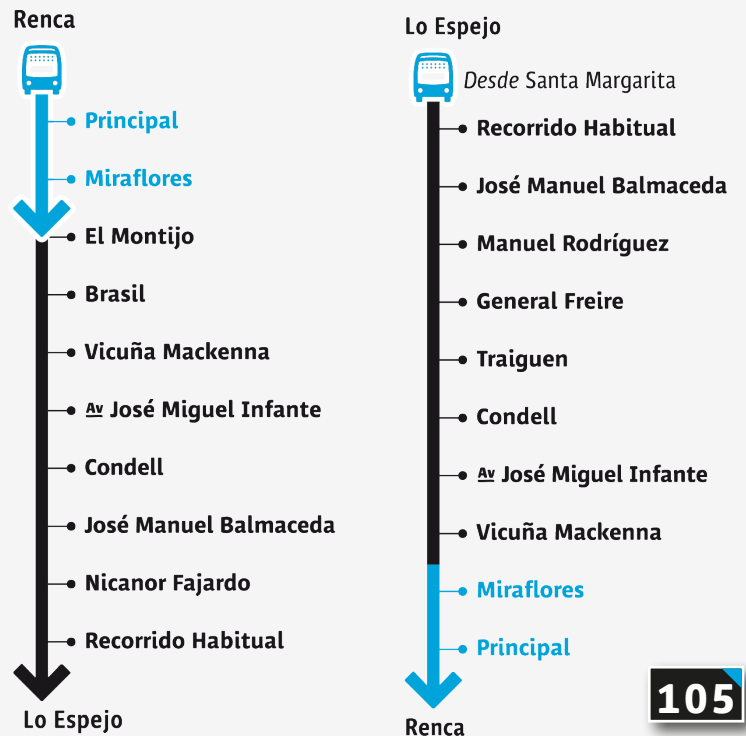
DE RECORRIDO

EXTENSIONES DE RECORRIDO



105
Renca
Lo Espejo

109
Renca
Maipú



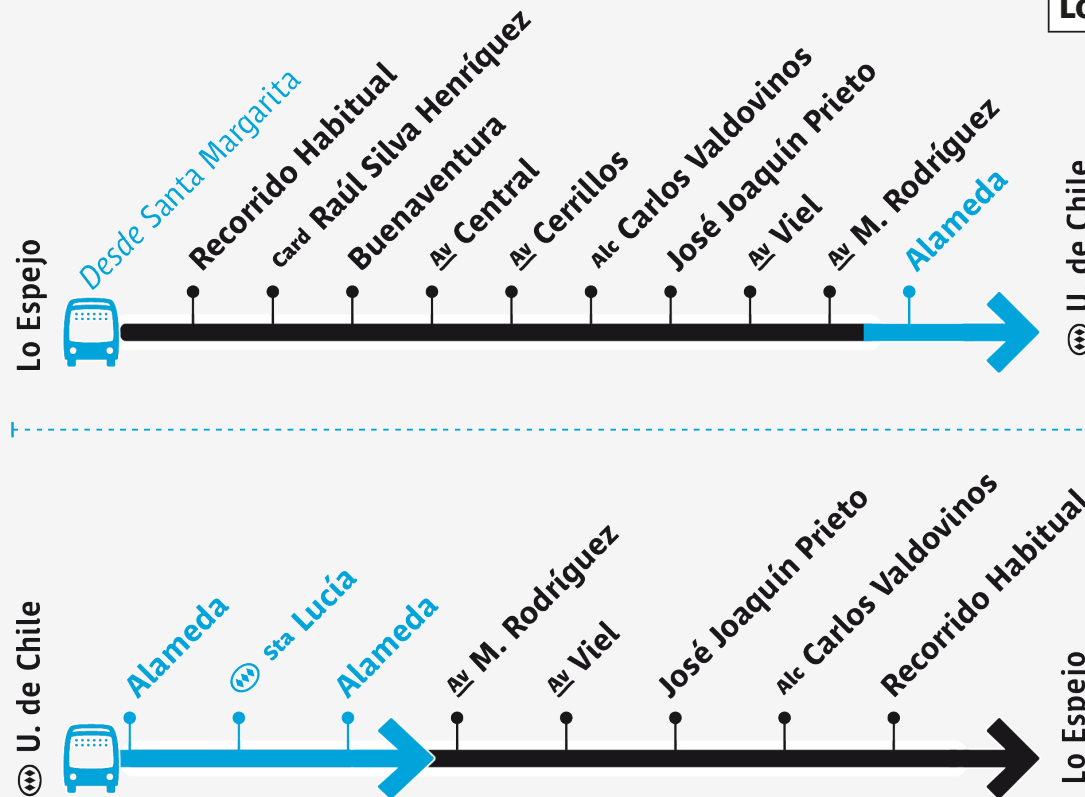
Con el objetivo de mejorar la cobertura en la comuna de Renca, ambos recorridos extenderán su ruta por Av. Miraflores hasta Av. Principal en horario valle, incorporando nuevas paradas, lo que beneficia a los usuarios y trabajadores de ese sector.



125

 U. de Chile

Lo Espejo



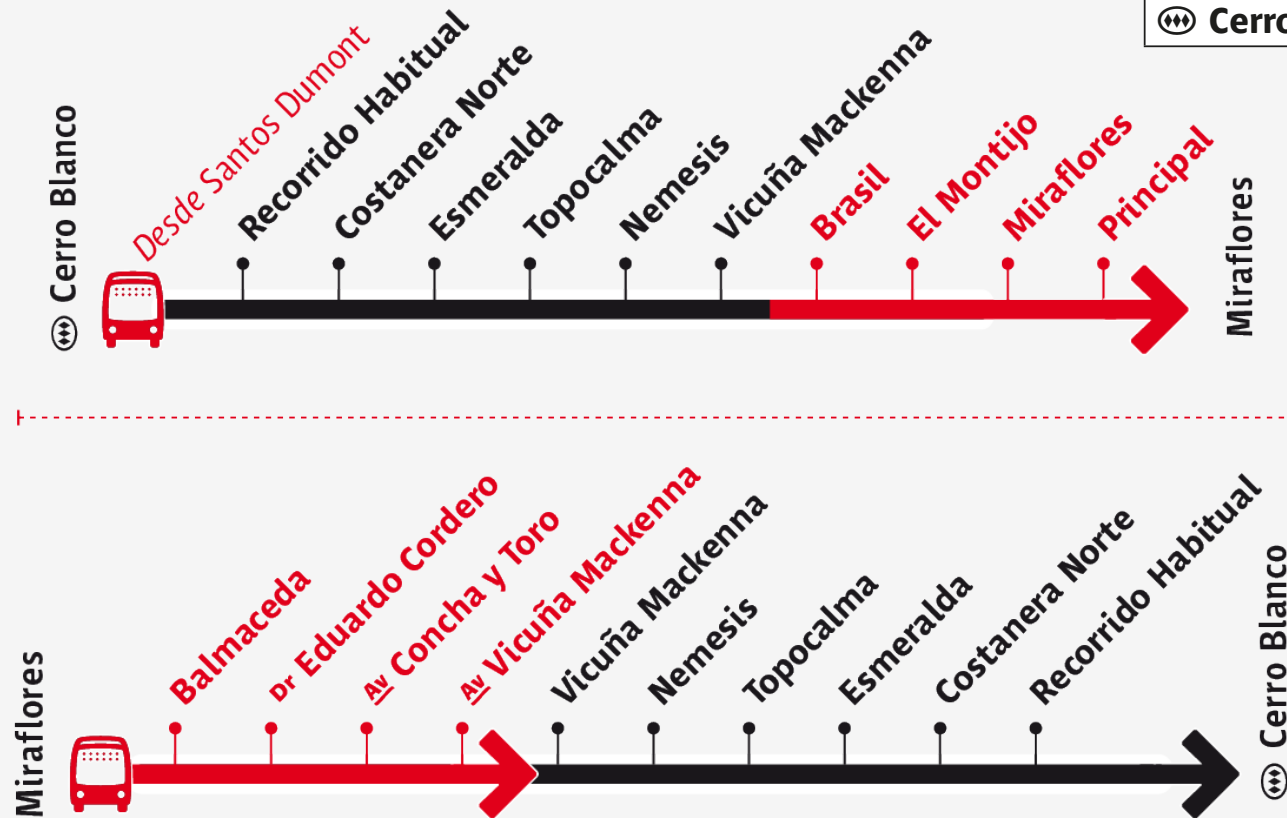
Tomando en cuenta las solicitudes de conectividad que hicieron los vecinos de la comuna de Lo Espejo, se extenderá el recorrido por Alameda hasta Metro Universidad de Chile, beneficiando y acercando a los usuarios que viajan al centro de Santiago.



B03

Miraflores

☞ Cerro Blanco



Este recorrido extenderá su cobertura hacia el sector industrial de Renca, cercano a Coca-Cola, acercando a los trabajadores y vecinos del sector, disminuyendo trasbordos.

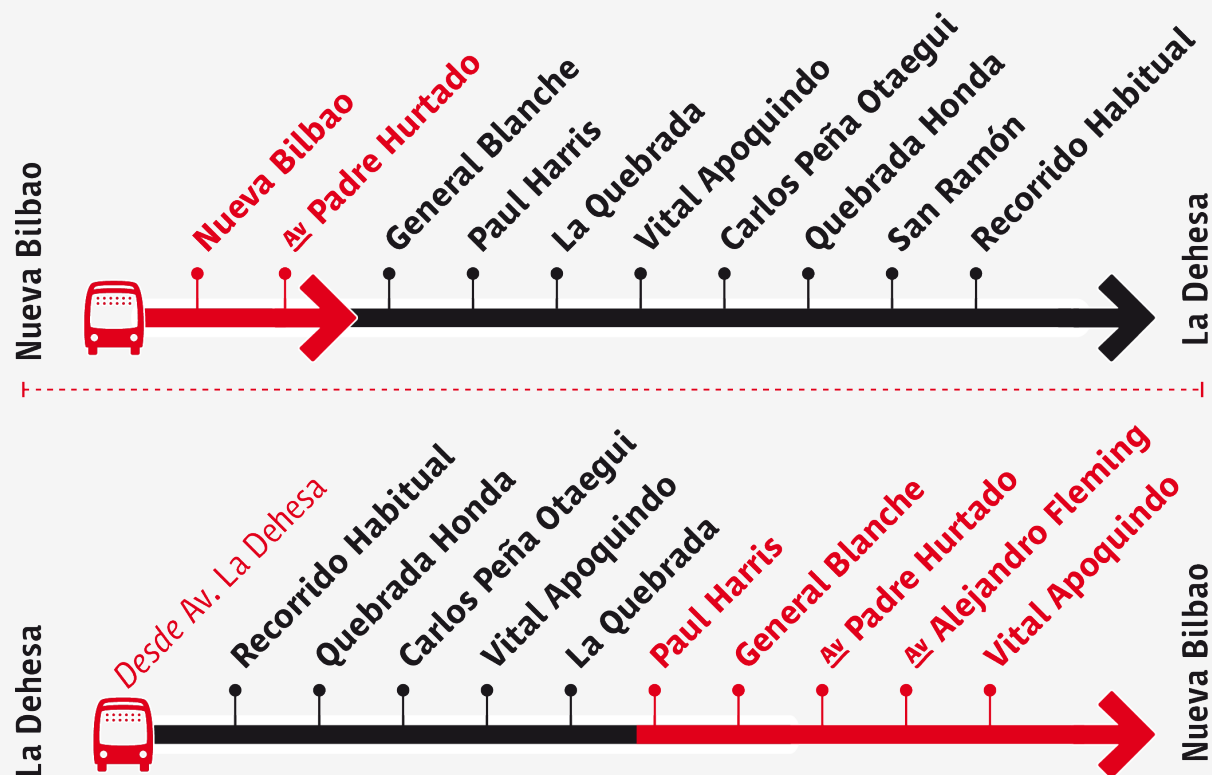
Redbus Urbano

*Se elimina punto de regulación de Padre Hurtado con General Blanche.

C09

La Dehesa

Nueva Bilbao



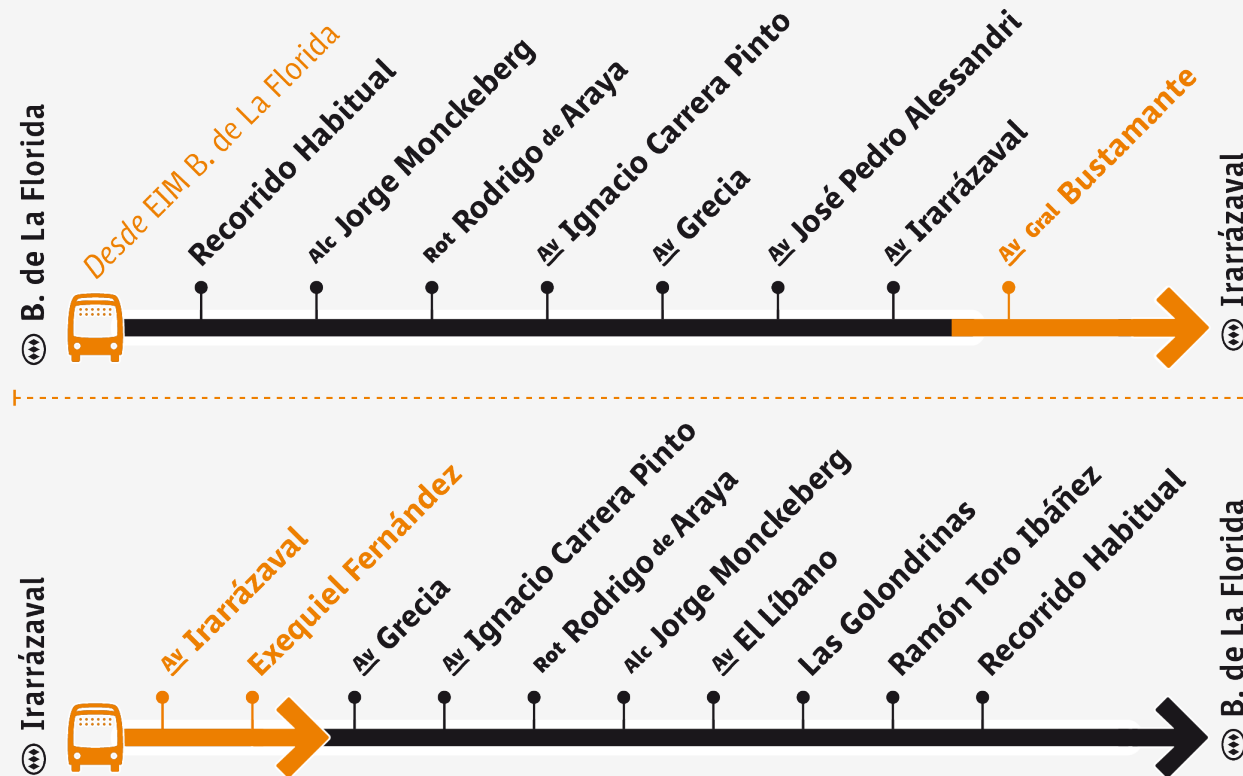
La ruta se extenderá hasta calle Nueva Bilbao, eliminando el punto de regulación de Padre Hurtado con General Blanche, lo que ayudará a disminuir la congestión vehicular en el lugar y las condiciones de descanso de los conductores de Transantiago, además de mejorar la oferta de transporte en eje Padre Hurtado.

Redbus Urbano

D06

☞ Irarrázaval

☞ B. de La Florida



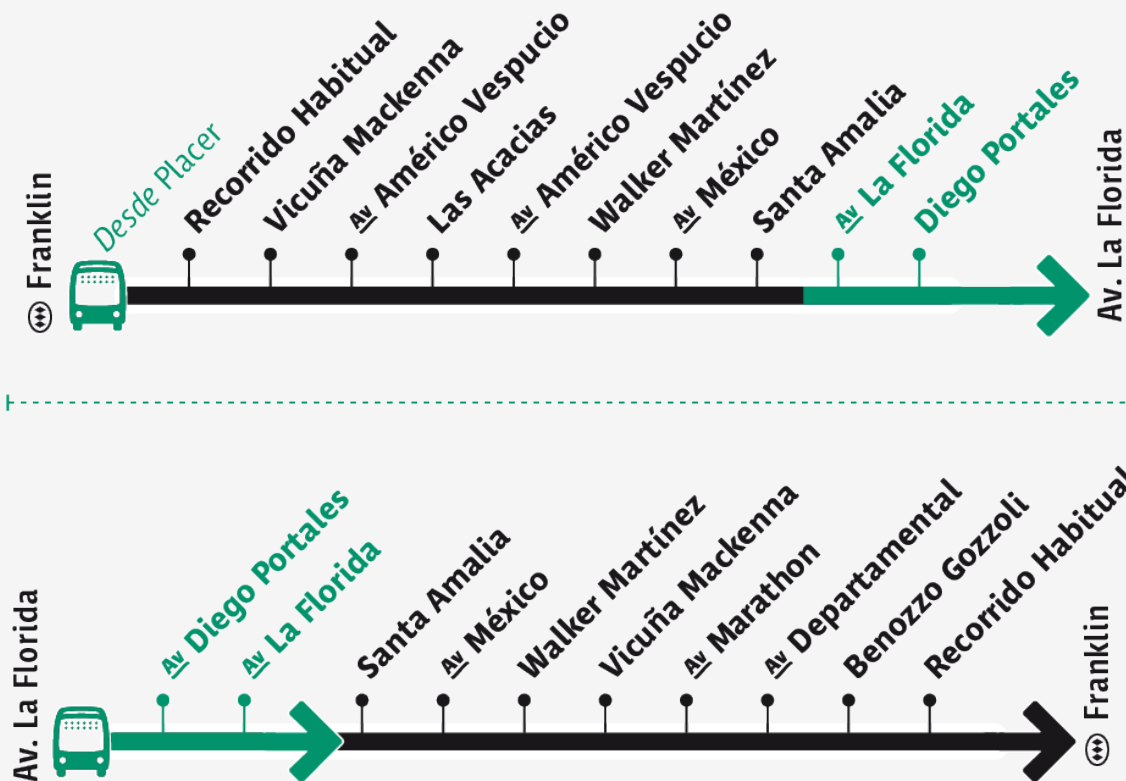
Esta modificación entrega una nueva alternativa para los vecinos de Ñuñoa y Macul, ya que recorre el eje Irarrázaval conectando con la línea 5 de Metro sin trasbordos, disminuyendo los tiempos de viaje de los usuarios.



E04

Av La Florida

Franklin



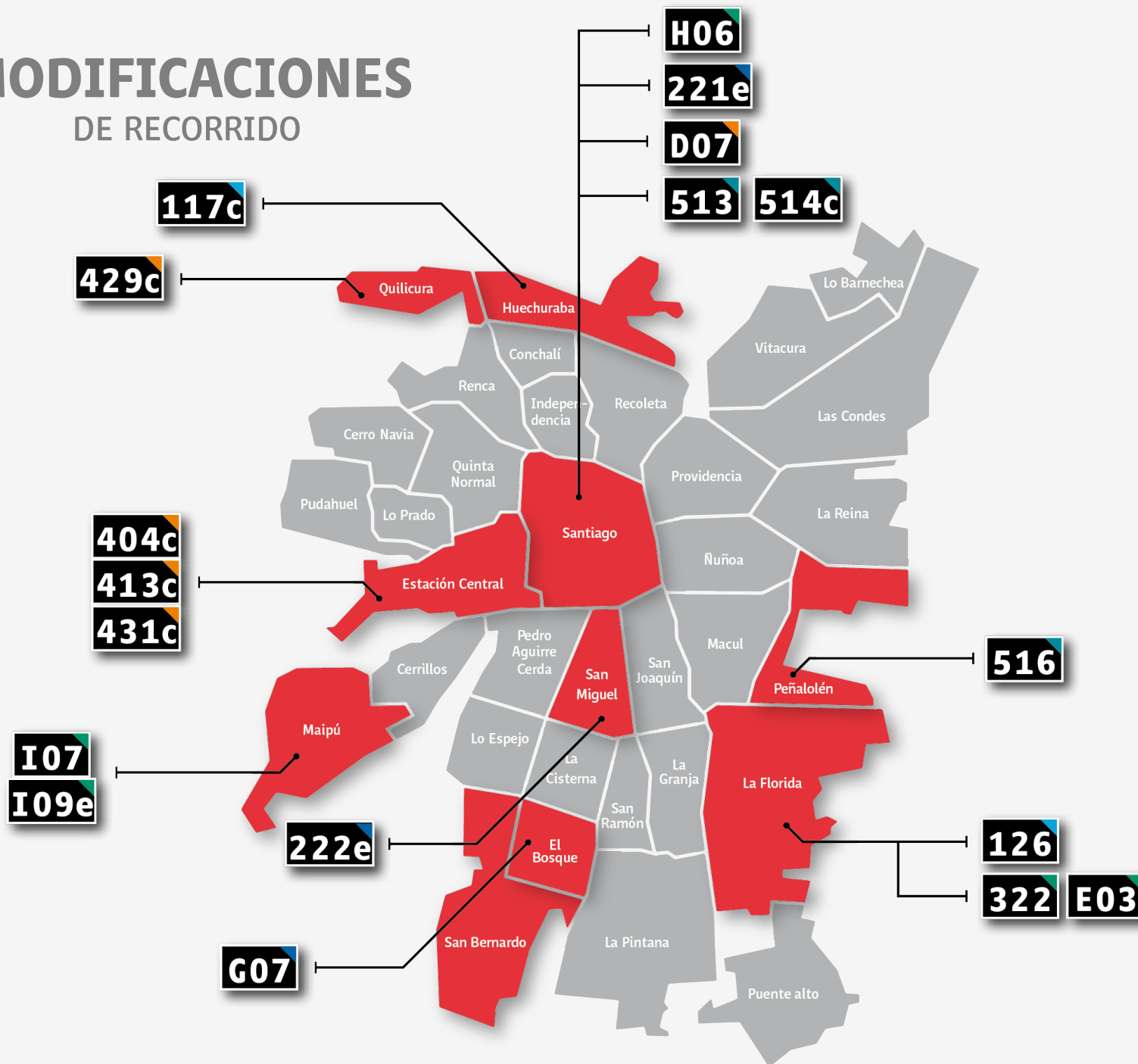
Se extiende por Av. La Florida entre José Miguel Carrera y Diego Portales, entregando a los vecinos de ese eje una nueva conexión hacia el sector cívico de la comuna, el Mall Plaza Vespucio y el metro Bellavista de La Florida sin transbordos; viaje que hoy se realiza en taxi colectivo o Metrobus.



15

**MODIFICACIONES
DE RECORRIDO**

MODIFICACIONES DE RECORRIDO



221e

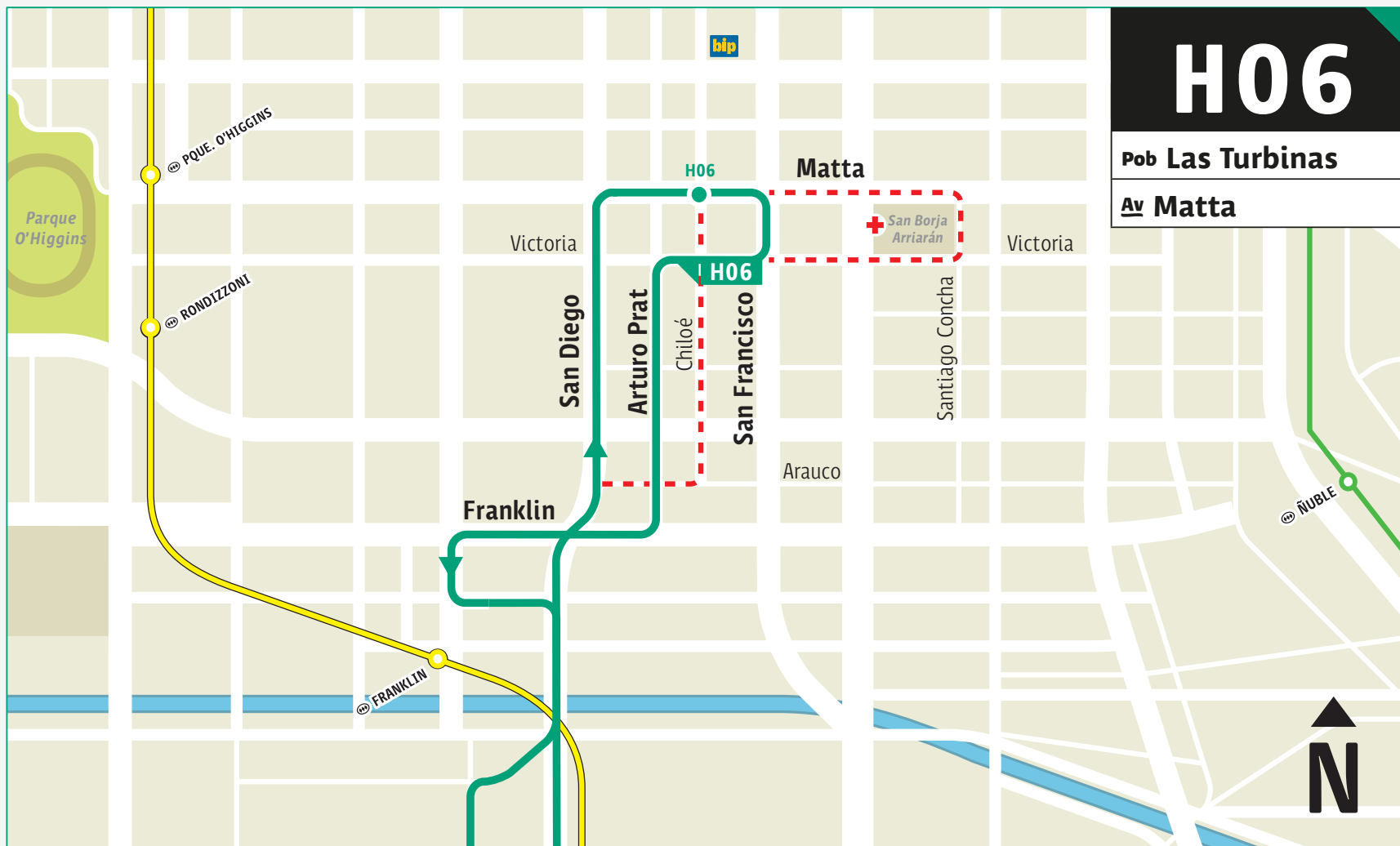
Puente Alto

Matucana



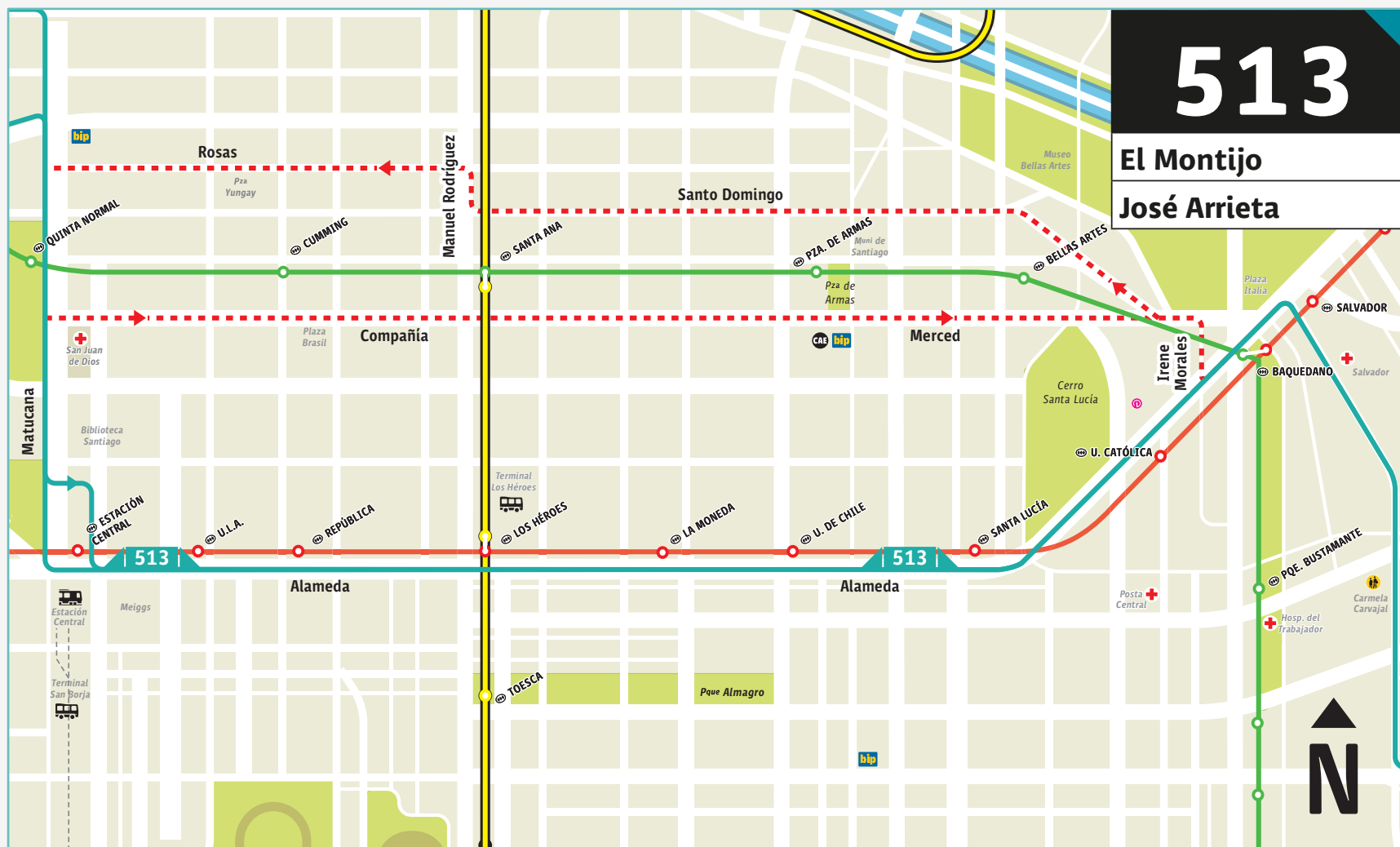
Los usuarios de las comunas de Puente Alto y La Florida contarán con una mejor conexión con el sector centro y poniente de Santiago, al incorporar nuevas paradas en las estaciones de Metro Santa Lucía, República y Padre Hurtado, siendo un apoyo para el servicio 210.





El servicio tendrá una modificación de su recorrido por requerimiento de los vecinos del sector Matta sur, trasladando el tránsito al eje San Diego para dejar de circular por calle Chiloé.





Con el objetivo de entregar un mejor servicio y cubrir las necesidades de los usuarios, este recorrido transitará por Alameda desde Matucana hasta Plaza Italia, para mejorar la conexión con Estación Central y Santiago, a los vecinos de Cerro Navia y Quinta Normal.





Modificará su ruta, comenzando desde Av. Recoleta con Santa Clara, para mejorar la operación entre Ciudad Empresarial y la comuna de Providencia. Apoya al servicio 117.





E03
 Lo Ovalle
Jardín Alto

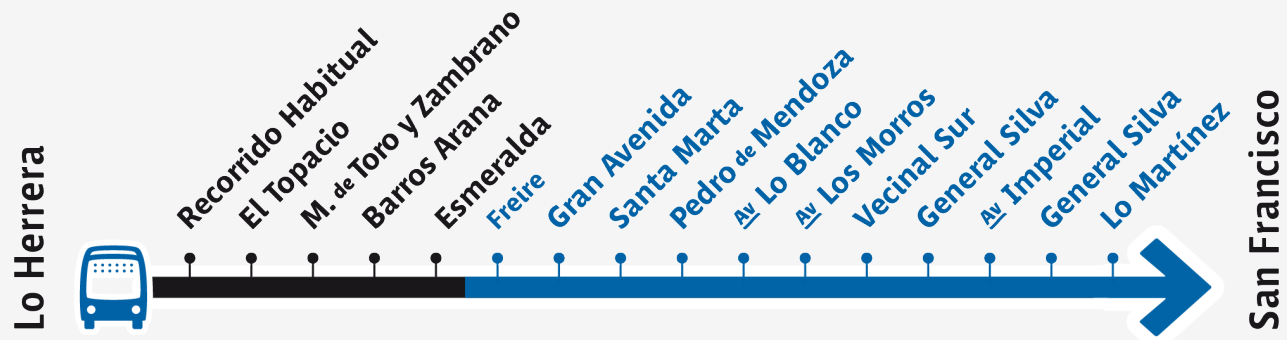
Con el objeto que los vecinos de Jardín Alto, en la comuna de La Florida, cuenten con una conexión más expedita a la estación de Metro Lo Ovalle, el recorrido modifica su ruta, ingresando de manera directa por Av. Rojas Magallanes.



G07

San Francisco

Lo Herrera



Para mejorar la conectividad entre las comunas de San Bernardo y el Bosque, los recorridos G03 y G07 se fusionan. El servicio queda con la denominación G07.



Gracias.

